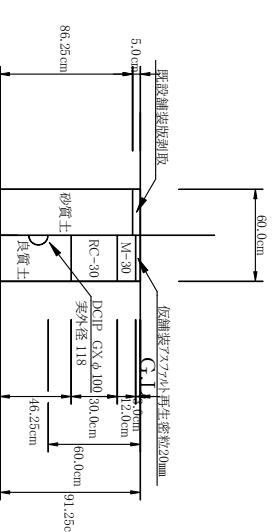


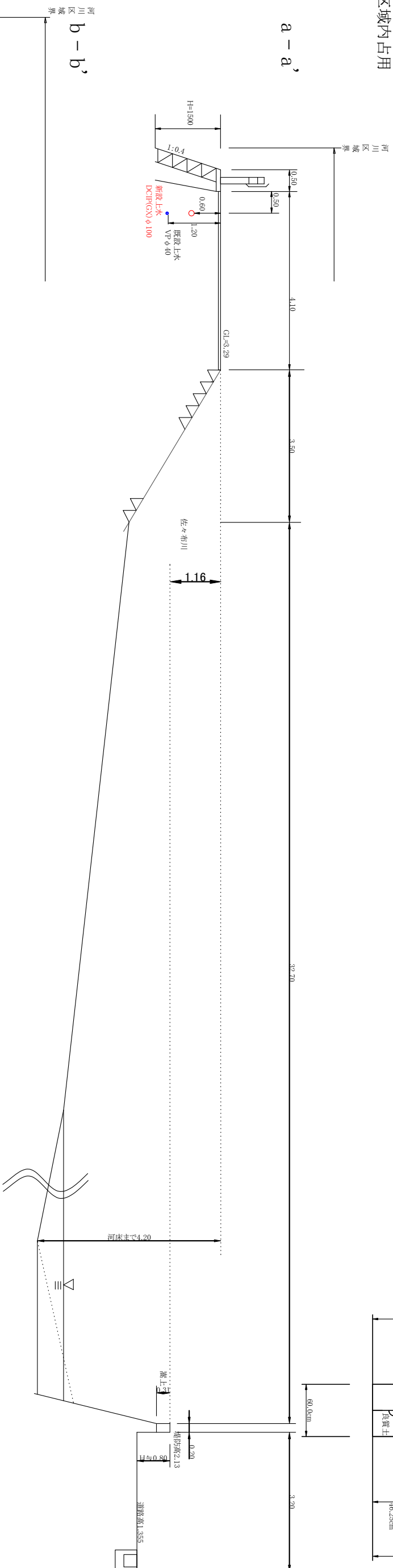
松江市道加茂分公民館線(宍道公民館)老朽管改良工事

土工断面図



横断面図

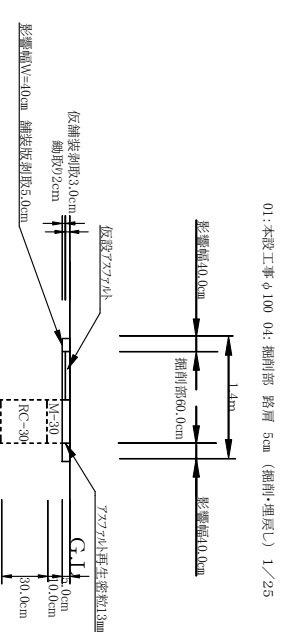
河川区域内占用



a-a'

b-b'

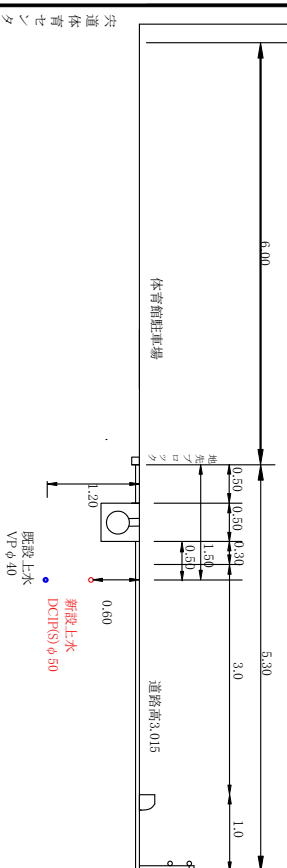
c-c'



01:本設工事φ100 04:掘削部 路肩 5cm (掘削・埋戻し) 1/25

舗装復旧図

※影響範囲については、掘削の合計厚50.0cmを基本とするが、地盤線、側溝、マンホール等構造物まで掘削が51cm未満の場合は、総線線、構造物等まで復旧する。



令和4年度	
工事名	松江市道加茂分公民館線(宍道公民館)老朽管改良工事
図面	横断面、土工断面図、舗装復旧図
工事箇所	松江市宍道町 佐々布 地内
縮尺	詳細 NO 縦断:横断
設計責任者	吉田忠史

斐川宍道水道企業団