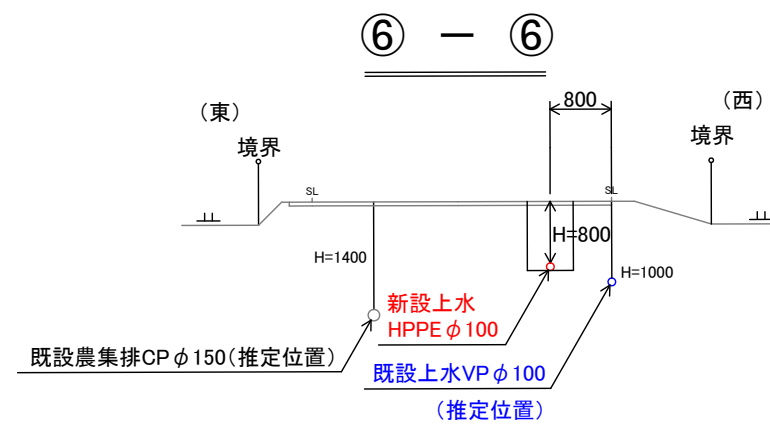
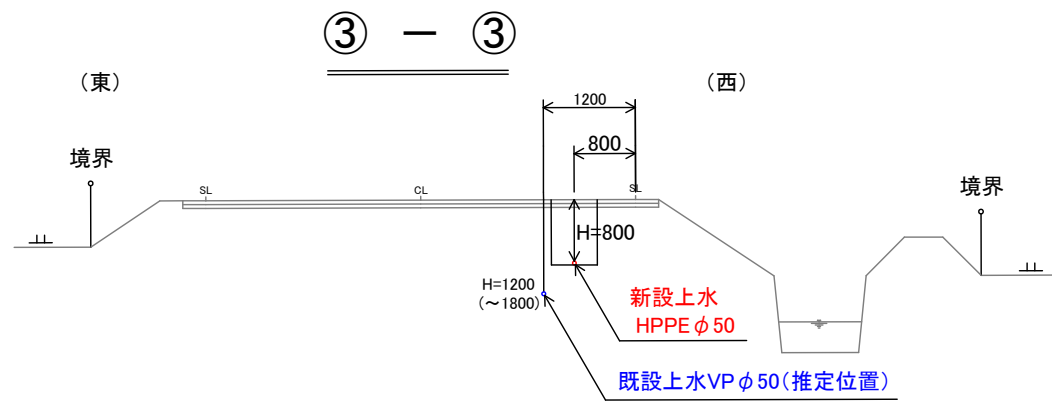
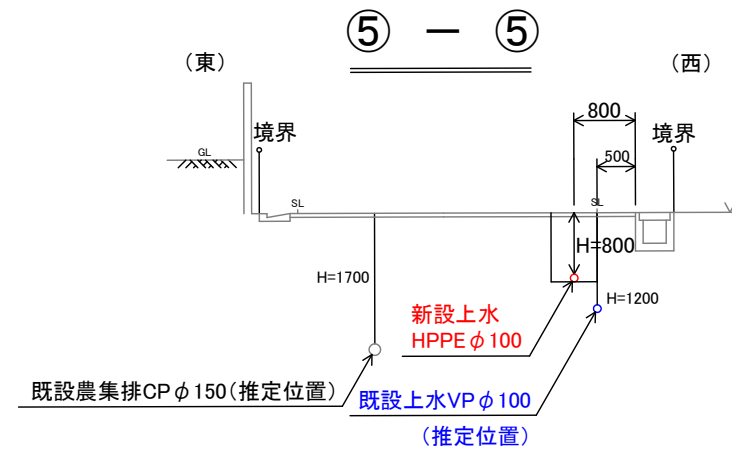
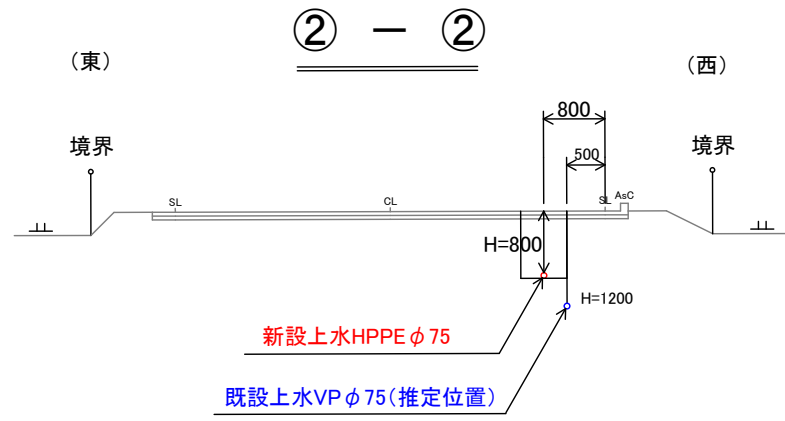
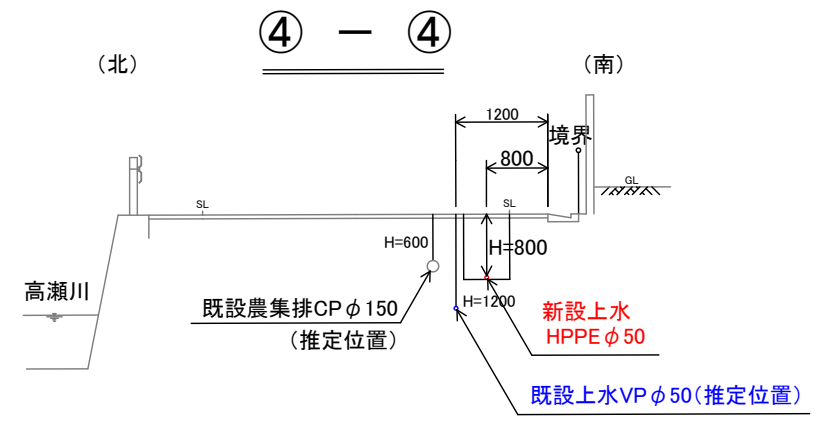
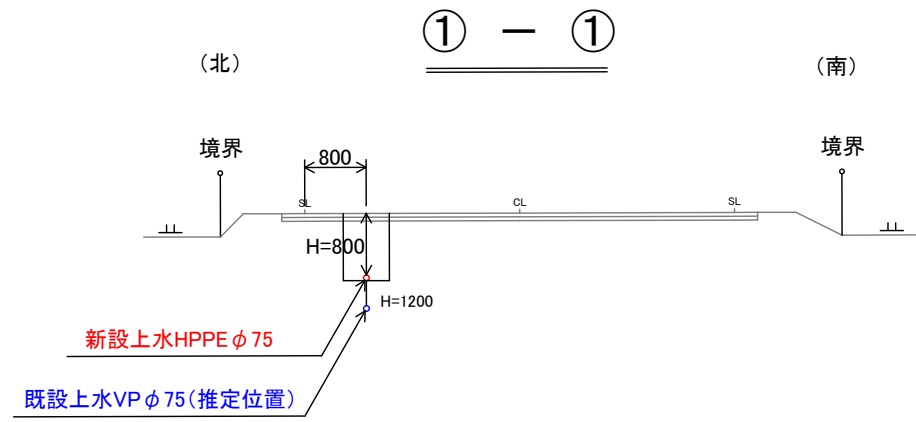


横断面図 S=1:100

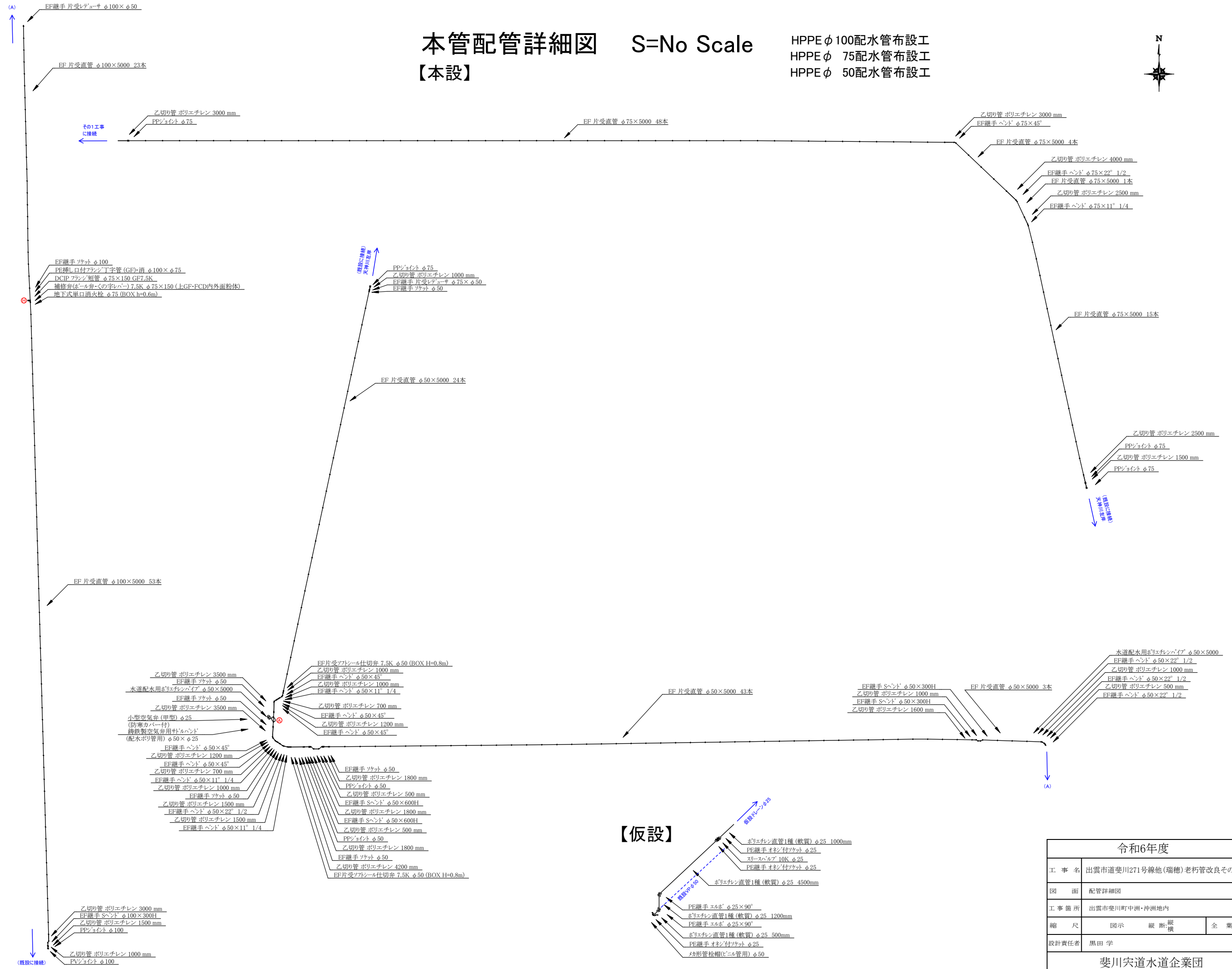


令和6年度			
工事名	出雲市道斐川1271号線他(瑞穂)老朽管改良その2工事		
図面	横断面図		
工事箇所	出雲市斐川町中洲・沖洲地内		
縮尺	断面 1/100	縦断: 縦横	全業の内
設計責任者	黒田 学		
斐川宍道水道企業団			

本管配管詳細図 S=No Scale

【本設】

HPPE φ100配水管布設工
 HPPE φ75配水管布設工
 HPPE φ50配水管布設工



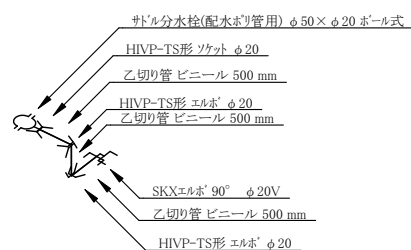
分岐配管詳細図 S=No Scale

給水管接続工

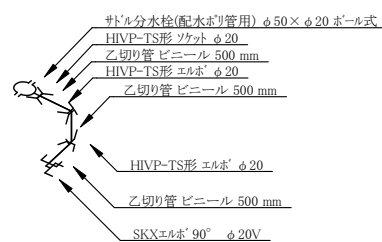


共同管

16100155
16100207

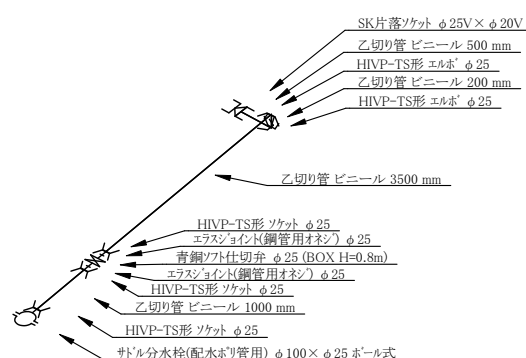


16100156

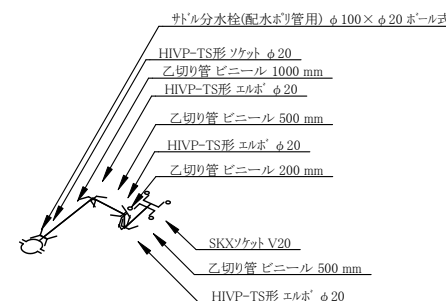


共同管

16100157
16100158

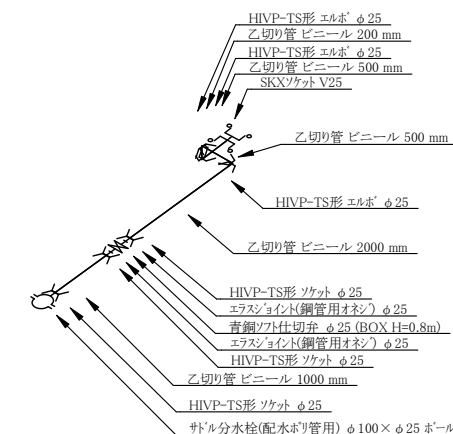


16100159
16100160
16100163
16100005



東島公民館ほか共同管

16100164
16100162
16100161



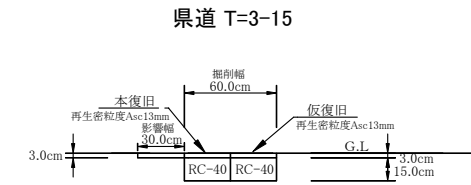
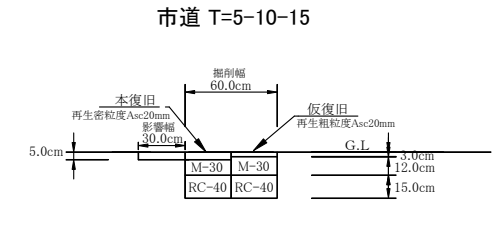
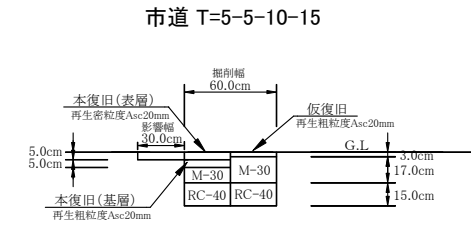
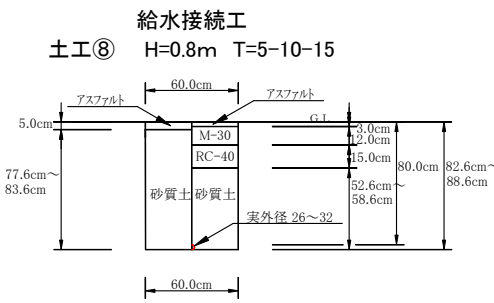
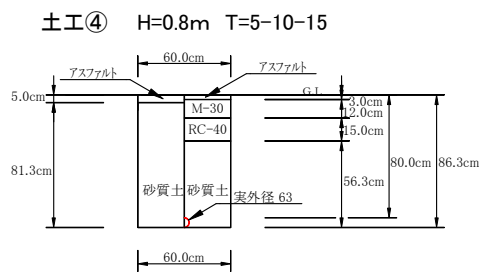
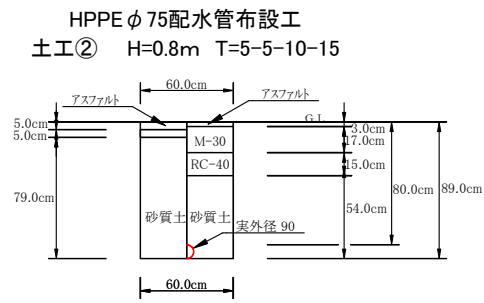
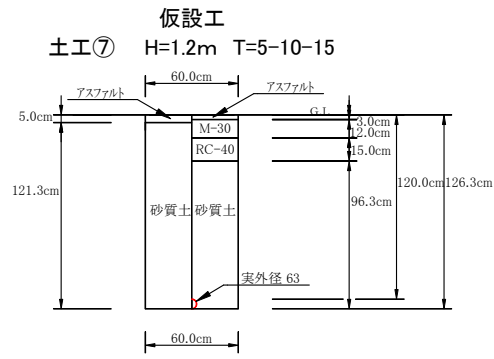
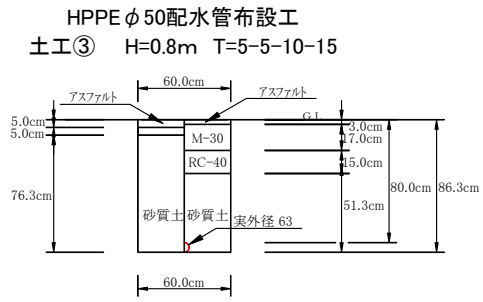
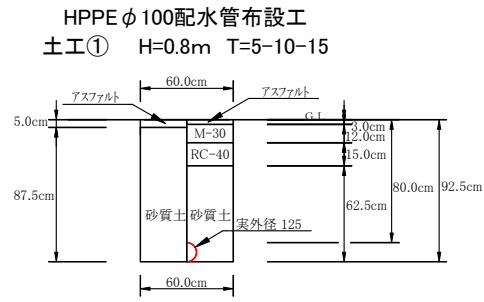
令和6年度

工事名	出雲市道斐川271号線他(瑞穂)老朽管改良その2工事		
図面	給水管詳細図		
工事箇所	出雲市斐川町中洲・沖洲地内		
縮尺	図示	縦断: 縦横	全業の内
設計責任者	黒田 学		

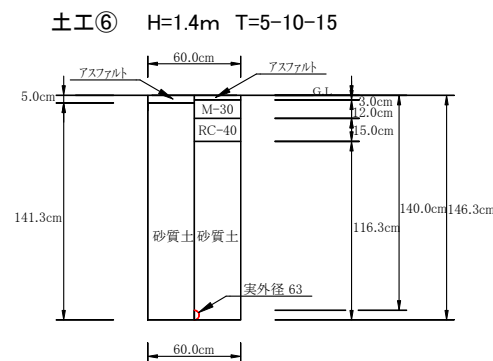
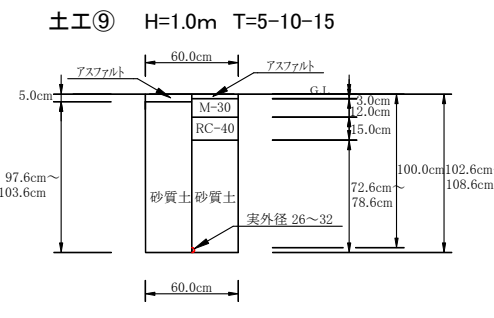
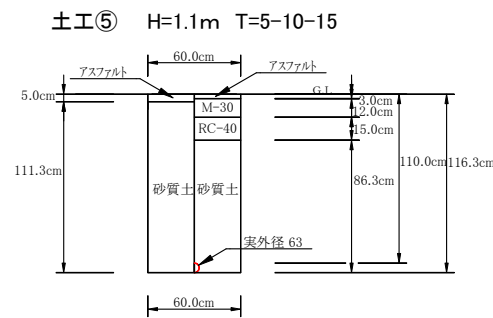
斐川宍道水道企業団

土工断面図 S=1:50

舗装復旧図 S=1:50



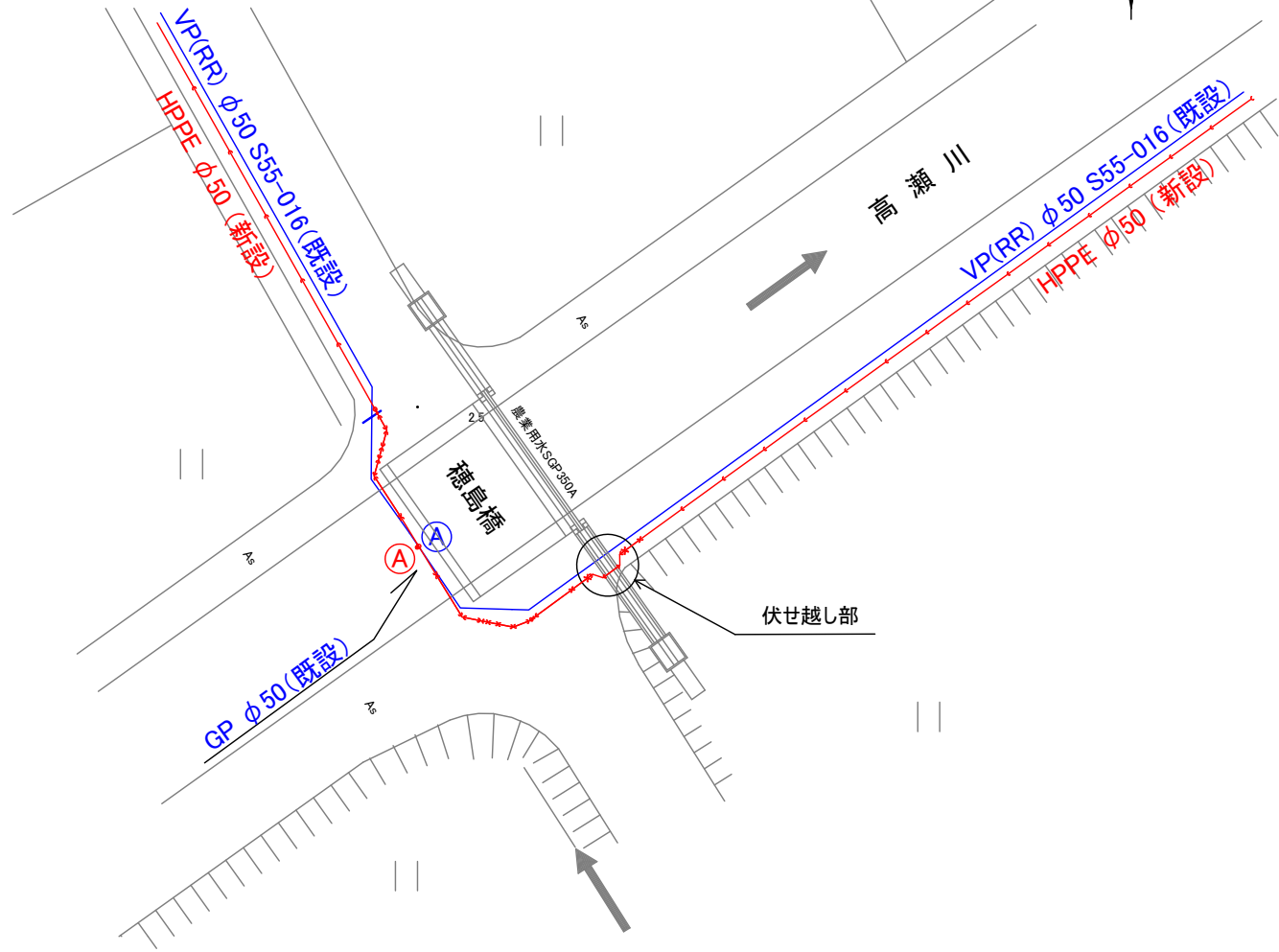
※影響幅は仮舗装より30cmを基本とし、絶縁部との離隔が1m未満の場合、絶縁部まで復旧する。



令和6年度			
工事名	出雲市道斐川1271号線他(瑞穂)老朽管改良その2工事		
図面	土工断面図、舗装復旧図		
工事箇所	出雲市斐川町中洲・沖洲地内		
縮尺	断面 1/50	縦断: 縦横	全業の内
設計責任者	黒田 学		
斐川宍道水道企業団			

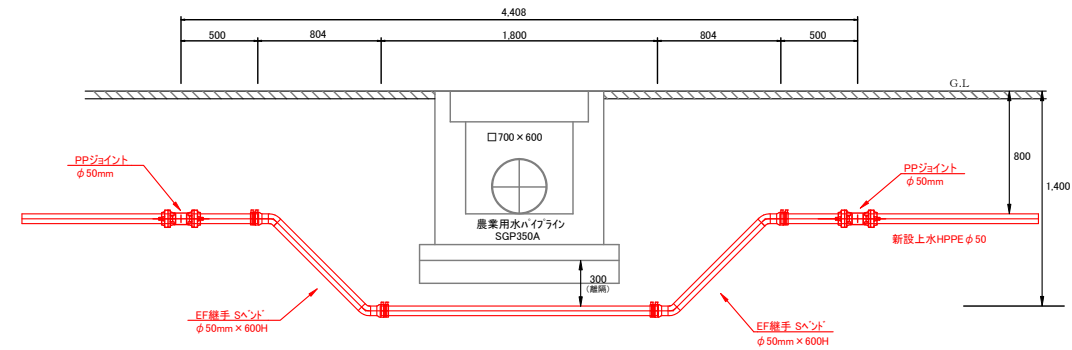
平面図
(橋梁添架部)

S=1:500



詳細図
(伏せ越し部)

S=1:50

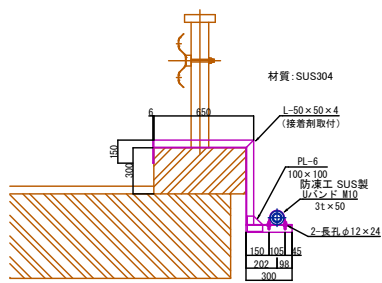


※下流側は既設の農業用水パイプラインSGP350Aが支障となるため、上水道添架管は従来どおり上流側とする。

詳細図

S=1:50

(添架支持金具)

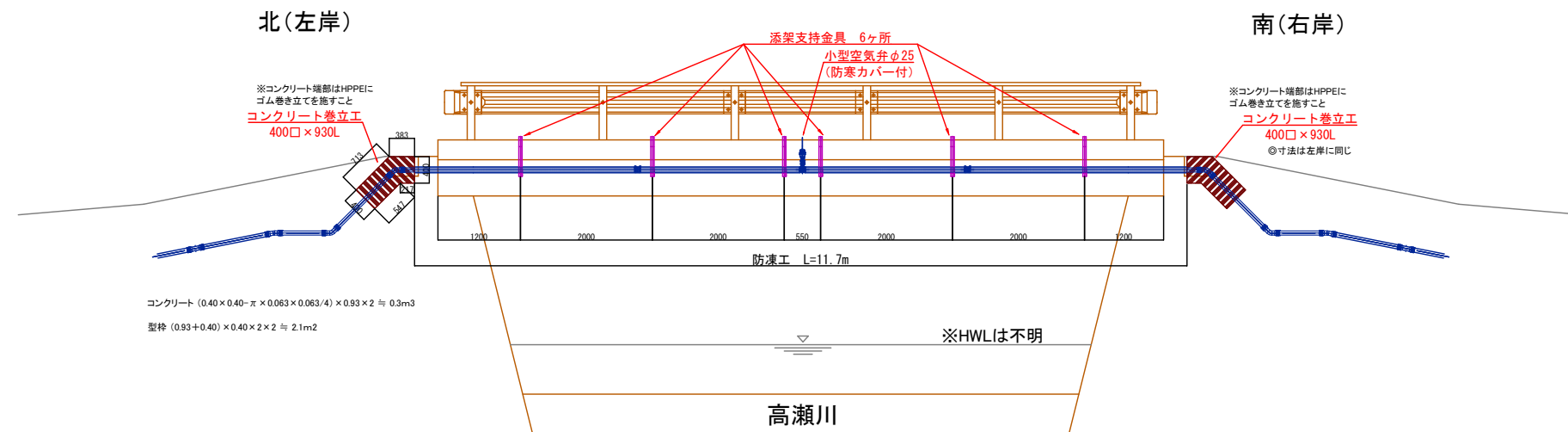


※参考図
現地を実測のうえ制作すること。

詳細図

S=1:100

(橋梁添架部)



令和6年度

工事名	出雲市斐川271号線他(瑞穂)老朽管改良その2工事		
図面	詳細図		
工事箇所	出雲市斐川町中洲・沖洲地内		
縮尺	図示	縦断: 縦横	全業の内
設計責任者	黒田 学		

斐川宍道水道企業団